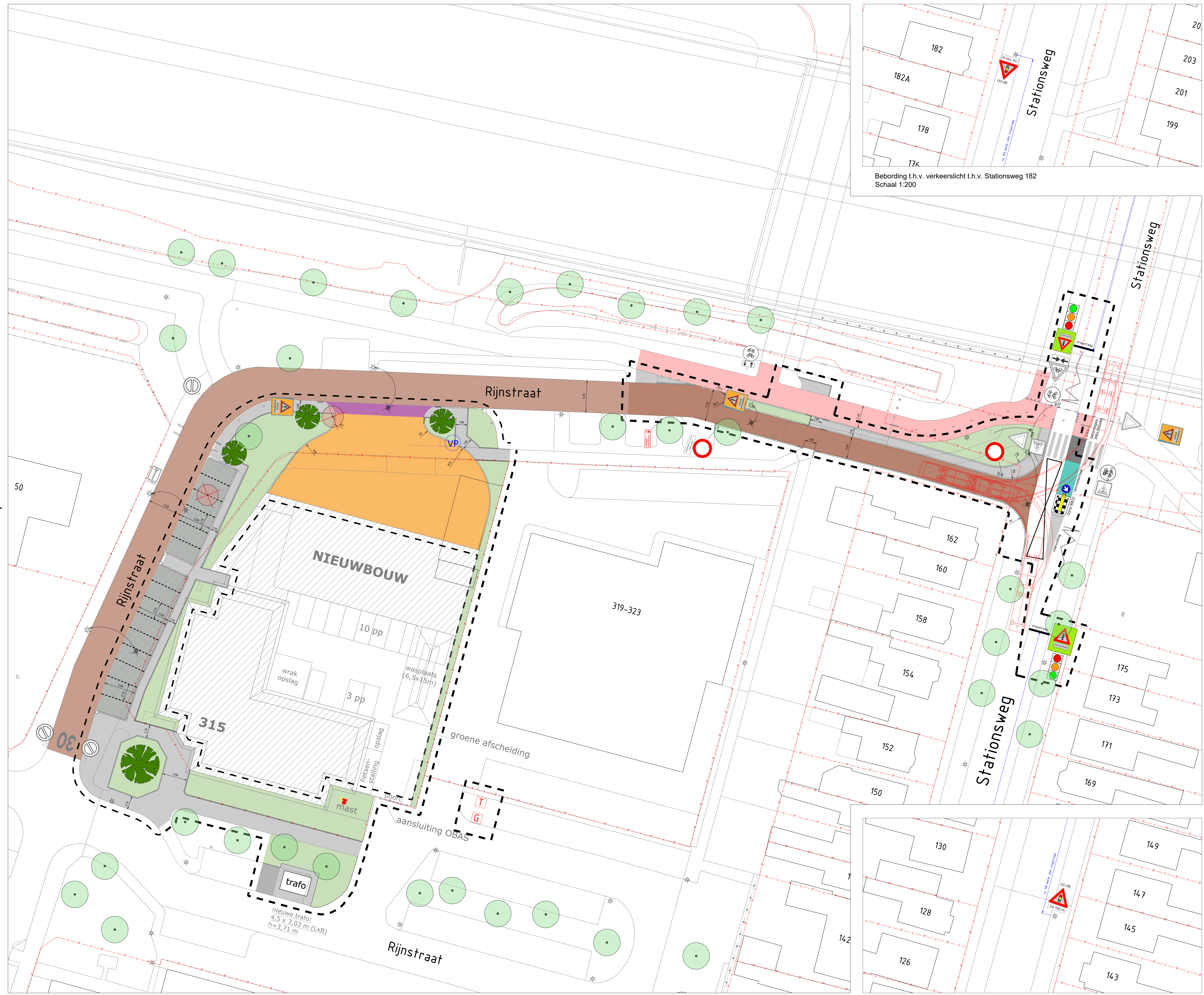
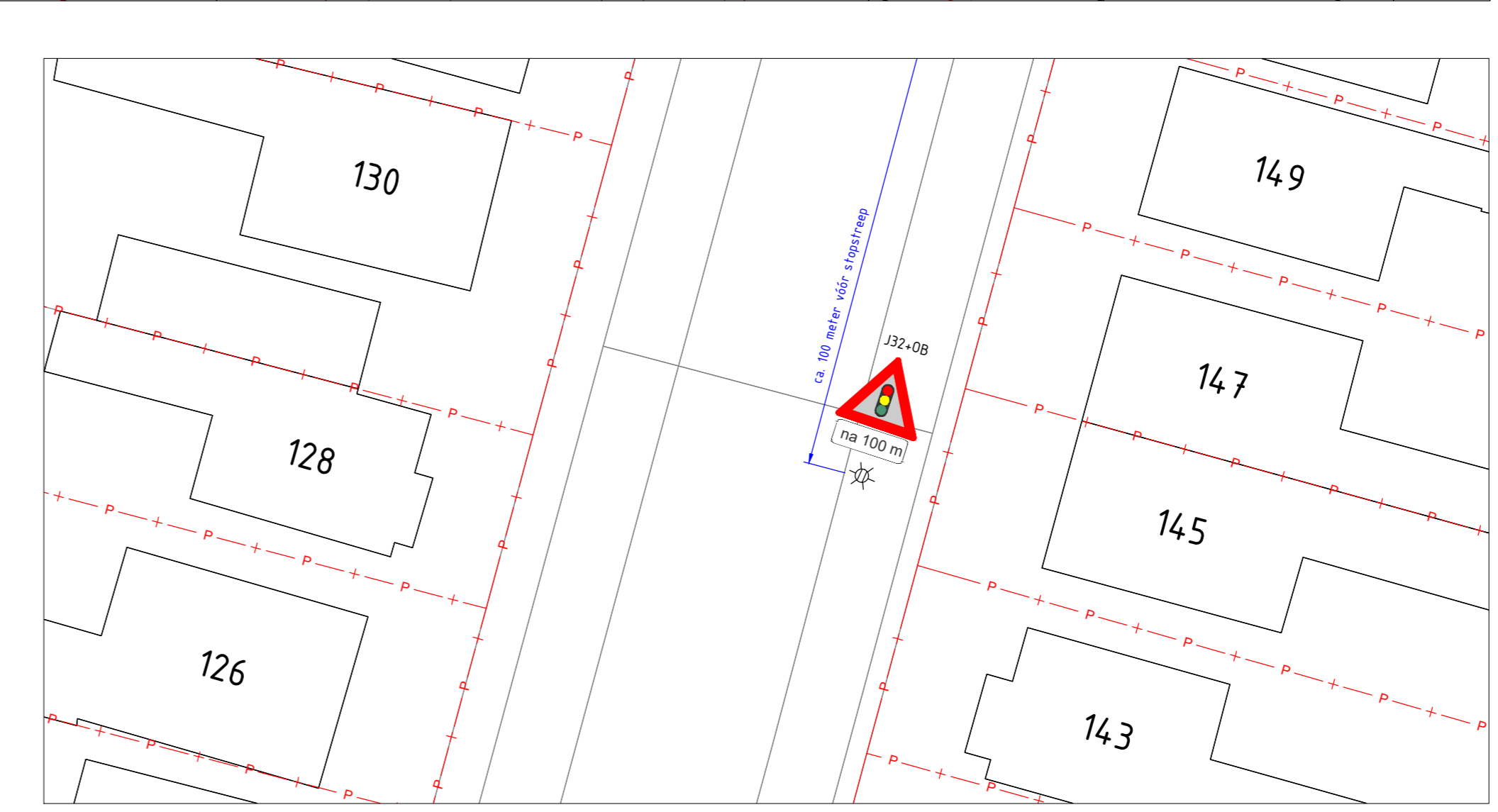
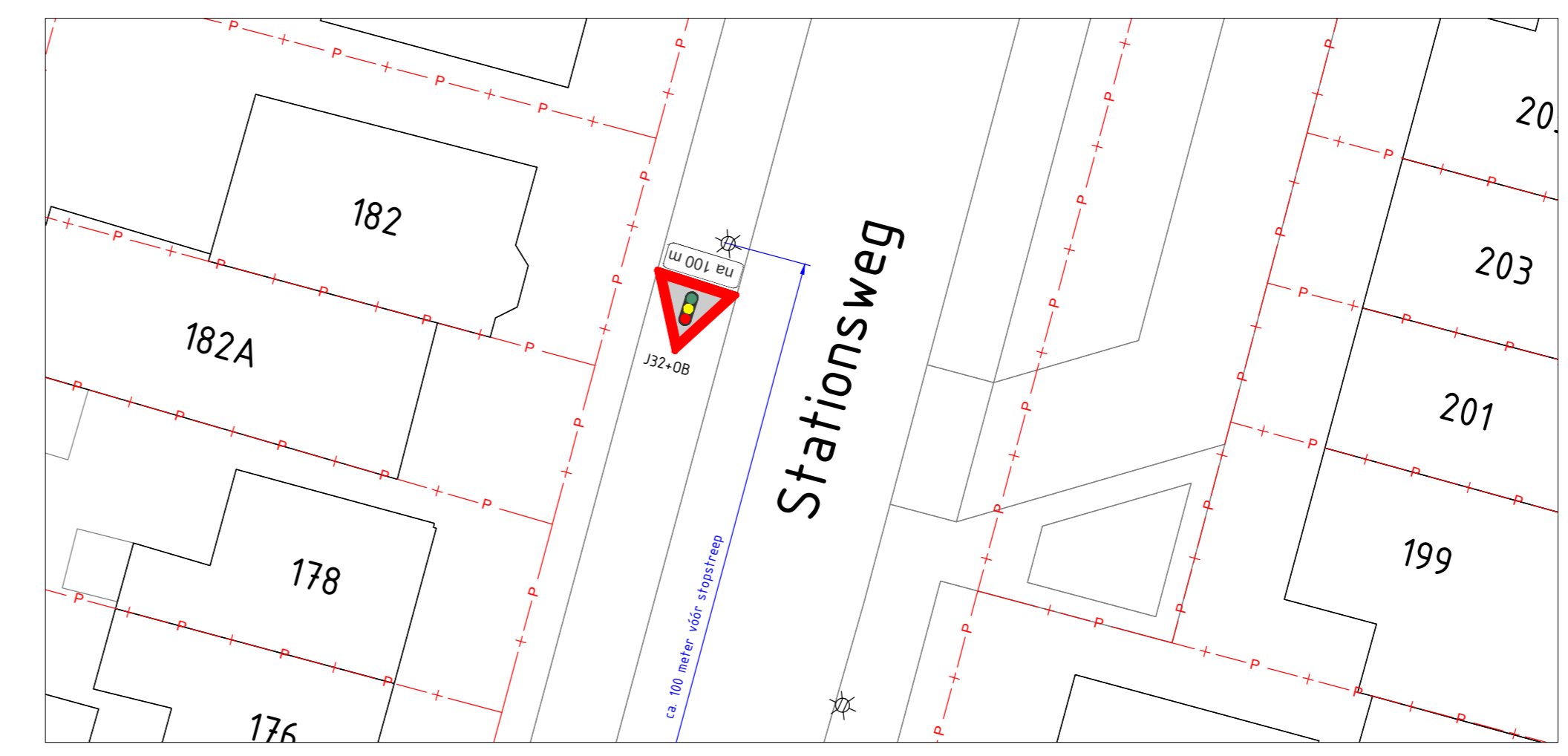


- Projectgrens
- - - Perceelsgrens
- █ Voorstel K&L trace Stedin
- █ Terrein brandweer
- █ Ultraklein (eigendom gemeente), H-klinker zwart
- ▨ Gebouw brandweer
- █ Nieuwe rijbaan
- █ Trottoir
- █ Parkeren brandweer ( met grasbetontegels)
- █ H-klinker grijs
- █ Betontegels 300x300x80 mm, kleur grijs
- █ Groen
- █ Rammelstrook
- █ Bestaande rijweg
- █ Bestaand fietspad
- █ Bestaand parkeren
- ▣ Middenpeer met afgeschuinde band in blokverband, kleur wit/zwart
- ▣ Voorstel locatie textiel en glascontainer
- Bestaande boom
- Nieuwe boom maat 20/25
- Te kappen boom
- VP Vulpunt Oasen
- ☆ Bestaande lichtmast



Nieuwe situatie brandweerkazerne Rijnstraat  
Schaal 1:200

Bebording t.h.v. verkeerslicht t.h.v. Stationsweg 145  
Schaal 1:200

Project : Nieuwe brandweerkazerne Rijnstraat		Status : Definitief		Formaat : A0		Schaal : 1:200		Tekeningnummer : FT-2213-006	
Onderdeel : Definitief ontwerp		Datum : 10-06-2024		Getekend : W. Bakker		Gecontroleerd : M. van Dijk		FlexCiviel	